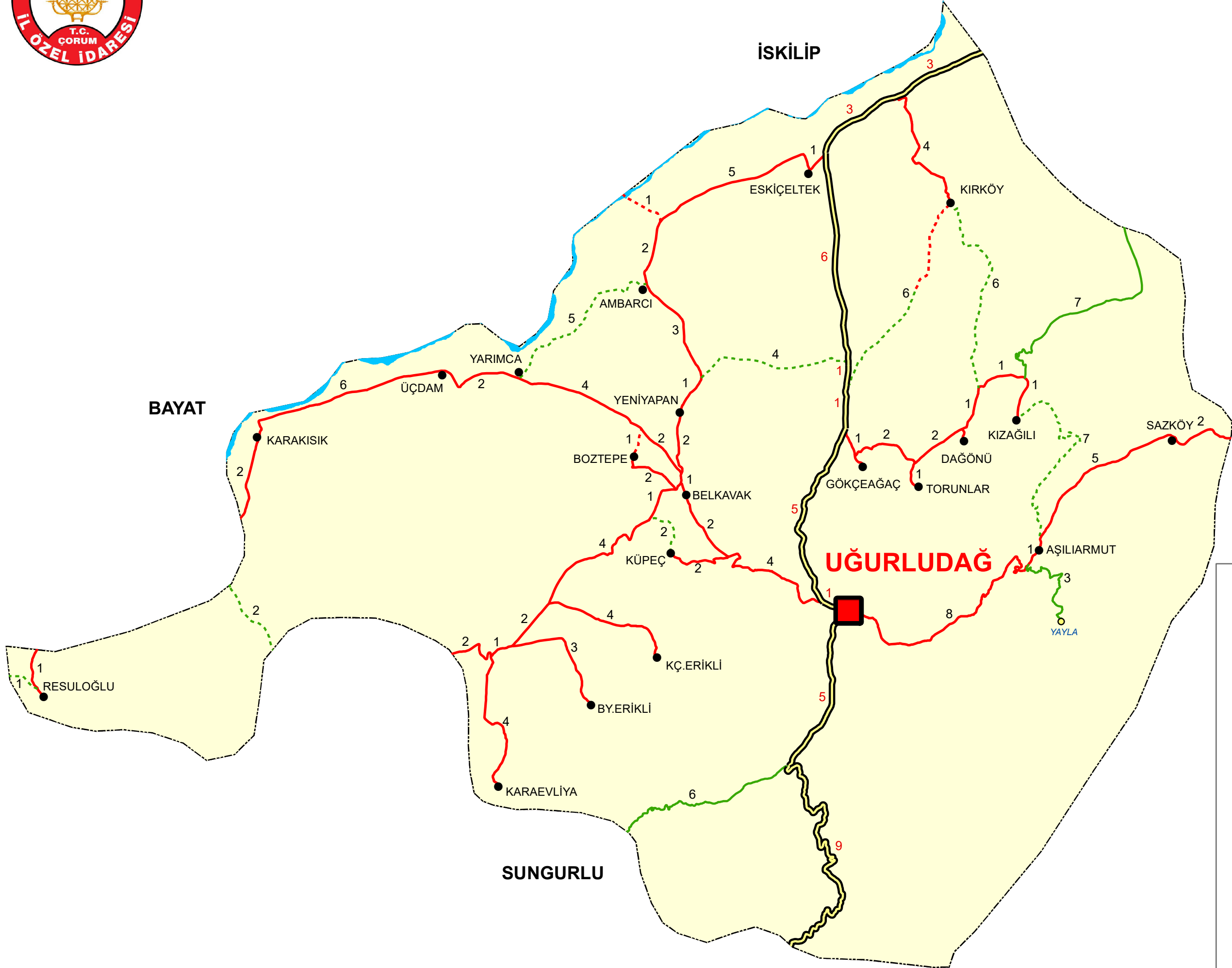



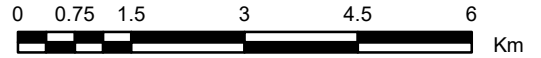


UĞURLUDAĞ İLÇE HARİTASI



LEJANT

	İLÇE MERKEZİ		İL SINIRI
	BELEDİYE		BARAJ VE GÖLETLER
	KÖYLER		TARİHİ NOKTALAR
	BAĞLILAR		MESİRE ALANLARI
	TEK ŞERİTLİ T.C.K YOLU		
	ÇİFT ŞERİTLİ T.C.K YOLU		
	BELEDİYE ASFALT YOLU		
	I.DERECE BSK KAPLAMA KÖY YOLU		
	I.DERECE SATHİ KAPLAMA KÖY YOLU		
	I.DERECE STABİLİZE KÖY YOLU		
	I.DERECE TESVİYE KÖY YOLU		
	II.DERECE SATHİ KAPLAMA KÖY YOLU		
	II.DERECE STABİLİZE KÖY YOLU		
	II.DERECE TESVİYE KÖY YOLU		



Koordinat Sistemi: ED 1950 UTM Zone 36N
Projeksiyon: Transverse Mercator
Datum: European 1950
Merkezi Meridyen: 33

HARİTADA GÖRÜLEN HATA VE EKSİKLİKLERİN
burak.caglar@icisleri.gov.tr ADRESİNE BİLDİRİLMESİ RİCA OLUNUR.

HAZIRLAYAN
Burak ÇAĞLAR
Harita Yüksek Mühendisi
burak.caglar@icisleri.gov.tr

Ocak-2024