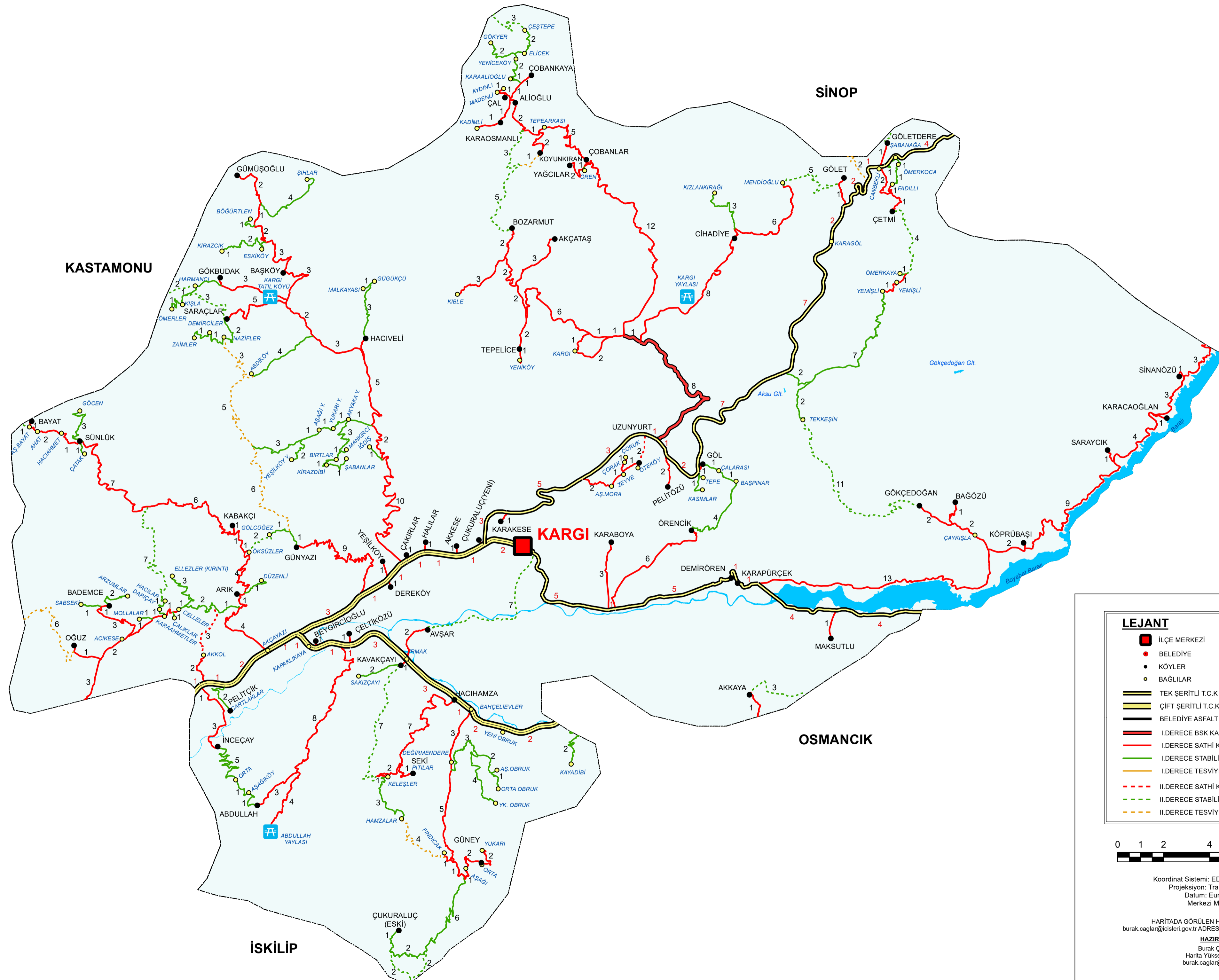

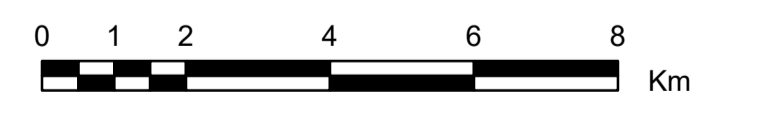




# KARGI İLÇE HARİTASI



LEJANT	
	İLÇE MERKEZİ
	BELEDİYE
	KÖYLER
	BAĞLILAR
	TEK ŞERİTLİ T.C.K YOLU
	ÇİFT ŞERİTLİ T.C.K YOLU
	BELEDİYE ASFALT YOLU
	I.DERECE BSK KAPLAMA KÖY YOLU
	I.DERECE SATHI KAPLAMA KÖY YOLU
	I.DERECE STABİLİZE KÖY YOLU
	I.DERECE TESVİYE KÖY YOLU
	II.DERECE SATHI KAPLAMA KÖY YOLU
	II.DERECE STABİLİZE KÖY YOLU
	II.DERECE TESVİYE KÖY YOLU
	İL SINIRI
	BARAJ VE GÖLETLER
	TARİHİ NOKTALAR
	MESİRE ALANLARI



Koordinat Sistemi: ED 1950 UTM Zone 36N  
Projeksiyon: Transverse Mercator  
Datum: European 1950  
Merkezi Meridyen: 33

HARİTADA GÖRÜLEN HATA VE EKSİKLİKLERİN  
burak.caglar@icisleri.gov.tr ADRESİNE BİLDİRİLMESİ RİCA OLUNUR.

**HAZIRLAYAN**  
Burak ÇAĞLAR  
Harita Yüksek Mühendisi  
burak.caglar@icisleri.gov.tr

**Ocak-2024**