




DODURGA İLÇE HARİTASI

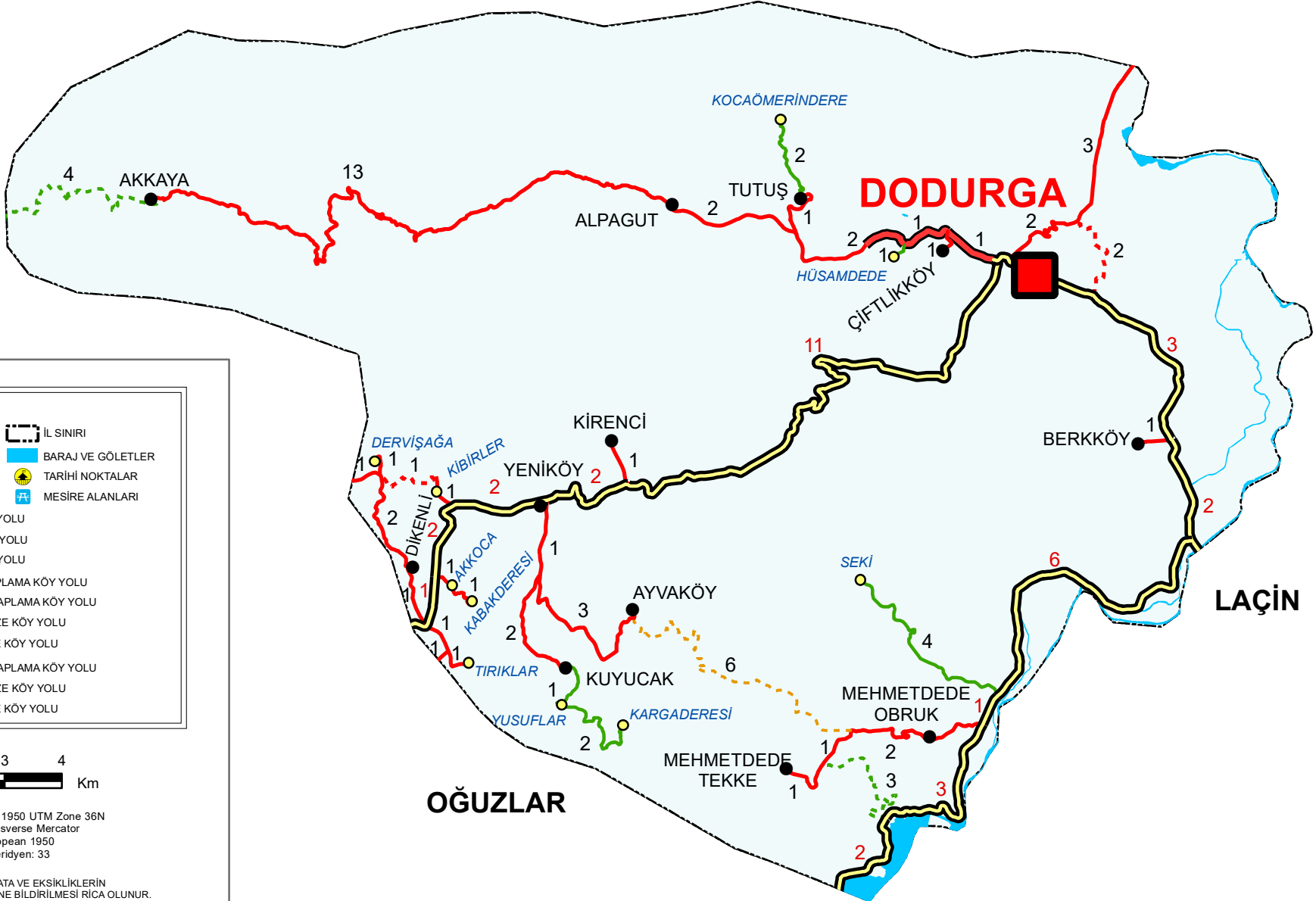


OSMANCIK

İSKİLİP

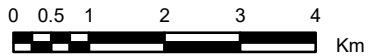
LAÇIN

OĞUZLAR



LEJANT

- | | | | |
|--|----------------------------------|--|-------------------|
| | İLÇE MERKEZİ | | İL SINIRI |
| | BELEDİYE | | BARAJ VE GÖLETLER |
| | KÖYLER | | TARİHİ NOKTALAR |
| | BAĞLILAR | | MESİRE ALANLARI |
| | TEK ŞERİTLİ T.C.K YOLU | | |
| | ÇİFT ŞERİTLİ T.C.K YOLU | | |
| | BELEDİYE ASFALT YOLU | | |
| | I.DERECE BSK KAPLAMA KÖY YOLU | | |
| | I.DERECE SATHİ KAPLAMA KÖY YOLU | | |
| | I.DERECE STABİLİZE KÖY YOLU | | |
| | I.DERECE TESVİYE KÖY YOLU | | |
| | II.DERECE SATHİ KAPLAMA KÖY YOLU | | |
| | II.DERECE STABİLİZE KÖY YOLU | | |
| | II.DERECE TESVİYE KÖY YOLU | | |



Koordinat Sistemi: ED 1950 UTM Zone 36N
Projeksiyon: Transverse Mercator
Datum: European 1950
Merkezi Meridyen: 33

HARİTADA GÖRÜLEN HATA VE EKŞİKLİKLERİN
burak.caglar@icisleri.gov.tr ADRESİNE BİLDİRİLMESİ RİCA OLUNUR.

HAZIRLAYAN
Burak ÇAĞLAR
Harita Yüksek Mühendisi
burak.caglar@icisleri.gov.tr

Ocak-2024