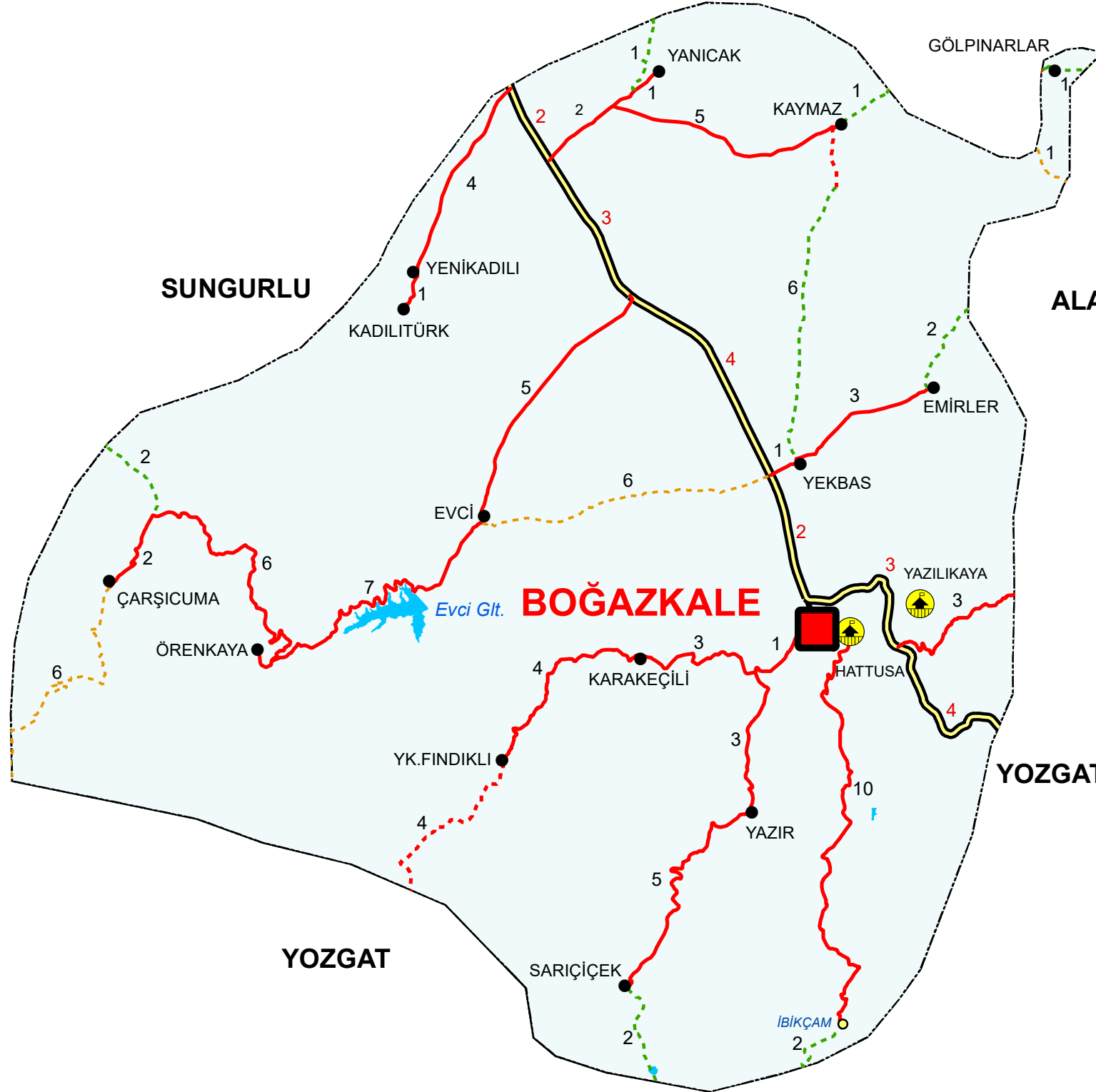



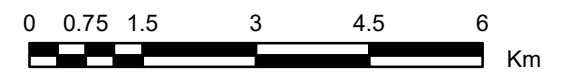


# BOĞAZKALE İLÇE HARİTASI



## LEJANT

	İLÇE MERKEZİ		İL SINIRI
	BELEDİYE		BARAJ VE GÖLETLER
	KÖYLER		TARİHİ NOKTALAR
	BAĞLILAR		MESİRE ALANLARI
	TEK ŞERİTLİ T.C.K YOLU		
	ÇİFT ŞERİTLİ T.C.K YOLU		
	BELEDİYE ASFALT YOLU		
	I.DERECE BSK KAPLAMA KÖY YOLU		
	I.DERECE SATHİ KAPLAMA KÖY YOLU		
	I.DERECE STABİLİZE KÖY YOLU		
	I.DERECE TESVİYE KÖY YOLU		
	II.DERECE SATHİ KAPLAMA KÖY YOLU		
	II.DERECE STABİLİZE KÖY YOLU		
	II.DERECE TESVİYE KÖY YOLU		



Koordinat Sistemi: ED 1950 UTM Zone 36N  
Projeksiyon: Transverse Mercator  
Datum: European 1950  
Merkezi Meridyen: 33

HARİTADA GÖRÜLEN HATA VE EKSİKLİKLERİN  
burak.caglar@icisleri.gov.tr ADRESİNE BİLDİRİLMESİ RİCA OLUNUR.

**HAZIRLAYAN**  
Burak ÇAĞLAR  
Harita Yüksek Mühendisi  
burak.caglar@icisleri.gov.tr

**Ocak-2024**